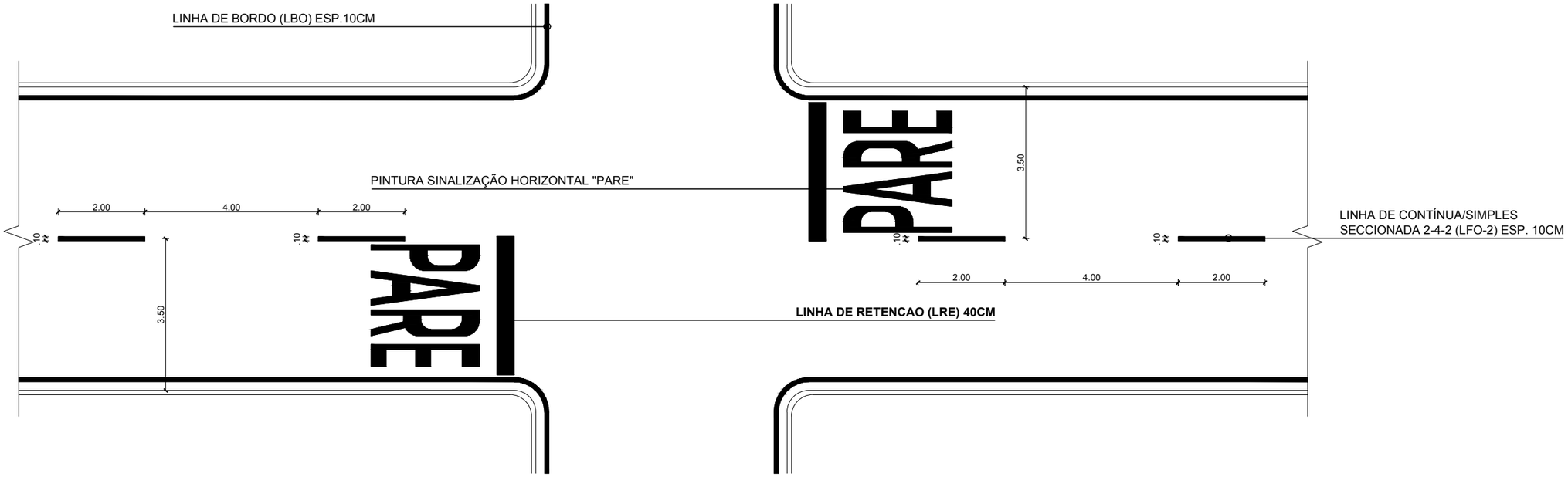

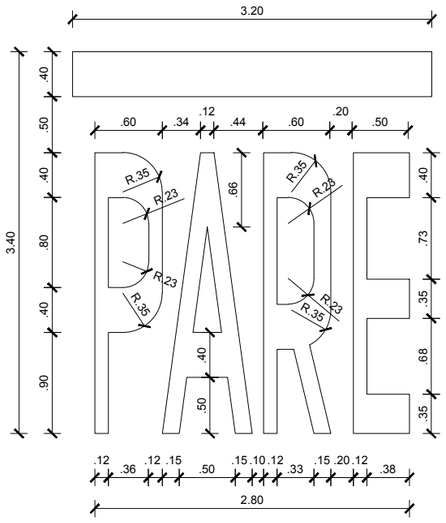

AREA TOTAL: 3.20 M2

DETALHAMENTO "PARE"

ESC.:1/25



DETALHAMENTO LFO-2

ESC.:1/100

PARE SIMB. 01		3,20m² x 88,00und. = 281,60m²
LRE	L. RETENÇÃO PISTA ANTES FRENTE "PARE"	3,20m x 0,40m x 88,00und. = 112,64m²
LBO	L. BORDO	11.000,00 x 2,00 x 0,10m = 2.200,00m²
LFO-2	CONTÍNUA/ SIMPLES SECCIONADA 2-4-2	11.000,00 x 30,00% x 0,10 = 330,00m²
TOTAL PINTURA:		= 2.924,24m²

PREFEITURA MUNICIPAL DE TUCUMÃ

Rua do Canavial, s/n – Morumbi – CEP. 68.385-000 – CNPJ. 22.981.088/0001-02 - Tucumã – PA

FONE: (94) 3433-1316 / 3433-1074

PROJETO:

PINTURA DE SINALIZAÇÃO HORIZONTAL EM RUAS E AVENIDAS URBANAS DE TUCUMÃ

ÓRGÃO PROPONENTE: SECRETARIA MUNICIPAL DE INFRAESTRUTURA DE TUCUMÃ
PREFEITURA MUNICIPAL DE TUCUMÃ

PREFEITO MUNICIPAL: ADELAR PELEGRINI - PREFEITO MUNICIPAL

RESPONSÁVEL TÉCNICO: GLAUDER MARTINS MACHADO - ENGENHEIRO CIVIL CREA/PA 13.559-D

REFERÊNCIA: PROJETO GERAL - DETALHAMENTOS

PRANCHA: 01/01

ÁREA CONSTRUÍDA: -	ESCALA: INDICADA	PROJETO NÚMERO: -
DESENHO CAD: Glauder Martins Machado	DATA: SETEMBRO/2020	REVISÃO: 00

DIREITOS RESERVADOS - A REPRODUÇÃO OU EXECUÇÃO NO SEU TODO OU PARTE DESTE PROJETO, SEM A PREVIA AUTORIZAÇÃO DE SEU AUTOR, FICARÁ SUJEITA AS MEDIDAS LEGAIS CABÍVEIS. A ALTERAÇÃO DESTE PROJETO EXIME SEU AUTOR DE QUAISQUER RESPONSABILIDADES POSTERIORES.
LEI 5772 DE 21/12/71

PRANCHA FORMATO A3- 297 x 420 cm