

**Lei Municipal nº 472/2012**

**De 31 de Outubro de 2012.**

Dispõe sobre a autorização para a alienação de Bem Imóvel, que especifica e dá outras providências.


**A CÂMARA MUNICIPAL DE TUCUMÃ, Estado do Pará, estatui e eu sanciono a seguinte Lei:**

Art. 1º - Fica o Poder Executivo Municipal de Tucumã, Estado do Pará, Autorizado a Alienar, através de processo licitatório, da modalidade Leilão, os bens imóveis urbanos constante do anexo I desta Lei, incorporados ao patrimônio do município.


Art. 2º - Os recursos advindos da alienação de que trata o Art. anterior, servirá para custear despesas com contrapartidas de convênios de despesa de capital e obras executadas com recurso próprio no Município de Tucumã.

Art. 3º. Esta Lei entrará em vigor na data de sua publicação, revogadas as disposições em contrário.

**GABINETE DO PREFEITO MUNICIPAL DE TUCUMÃ/PA, em 31 de outubro de 2012.**

  
**Celso Lopes Cardoso**  
**Prefeito Municipal**

Registrado e publicado nesta data,  
conforme art. 12 dos ADFT da LOM  
Tucumã PA, nº 472 / 2012.

  
Secretaria Municipal de Administração



**ANEXO I – LEI 472/012**

**Bem Imóvel do Patrimônio Municipal**

**IMÓVEL URBANO:** Situado nesta cidade de Tucumã-PA, à Rua Soure, Setor Rodoviário, Lote nº 392, com área de 349,85 m<sup>2</sup>. Tendo como confrontantes a FRENTE com 11,68 m a Rua Soure; do Lado ESQUERDO, medindo 30 metros com o Lote 332; ao FUNDO medindo 11,67 metros, com o Lote 289 e do Lado DIREITO medindo 30 metros, com o Lote 383.

**IMÓVEL URBANO:** Situado nesta cidade de Tucumã-PA, à Rua Soure, Setor Rodoviário, Lote nº 383, com área de 349,85 m<sup>2</sup>. Tendo como confrontantes a FRENTE com 11,68 m a Rua Soure; do Lado ESQUERDO, medindo 30 metros com o Lote 393; ao FUNDO medindo 11,67 metros, com o Lote 301 e do Lado DIREITO medindo 30 metros, com o Lote 371.

**IMÓVEL URBANO:** Situado nesta cidade de Tucumã-PA, à Rua Soure, Setor Rodoviário, Lote nº 371, com área de 349,85 m<sup>2</sup>. Tendo como confrontantes a FRENTE com 11,68 m a Rua Soure; do Lado ESQUERDO, medindo 30 metros com o Lote 383; ao FUNDO medindo 11,67 metros, com o Lote 313 e do Lado DIREITO medindo 30 metros, com o Lote 359.



**IMÓVEL URBANO:** Situado nesta cidade de Tucumã-PA, à Rua Soure, Setor Rodoviário, Lote nº 359, com área de 349,85 m<sup>2</sup>. Tendo como confrontantes a FRENTE com 11,68 m a Rua Soure; do Lado ESQUERDO, medindo 30 metros com o Lote 371; ao FUNDO medindo 11,67 metros, com o Lote 324 e do Lado DIREITO medindo 30 metros, com o Lote 348.

**IMÓVEL URBANO:** Situado nesta cidade de Tucumã-PA, à Rua Soure, Setor Rodoviário, Lote nº 348, com área de 350,16 m<sup>2</sup>. Tendo como confrontantes a FRENTE com 11,68 m a Rua Soure; do Lado ESQUERDO, medindo 30 metros com o Lote 359; ao FUNDO medindo 11,69 metros, com o Lote 336 e do Lado DIREITO medindo 30 metros, com o Lote 404.

**IMÓVEL URBANO:** Situado nesta cidade de Tucumã-PA, à Rua Castanhal, Setor Rodoviário, Lote nº 336, com área de 350,16 m<sup>2</sup>. Tendo como confrontantes a FRENTE com 11,68 m a Rua Castanhal; do Lado ESQUERDO, medindo 30 metros com o Lote 096; ao FUNDO medindo 11,69 metros, com o Lote 348 e do Lado DIREITO medindo 30 metros, com o Lote 324.

**IMÓVEL URBANO:** Situado nesta cidade de Tucumã-PA, à Rua Castanhal, Setor Rodoviário, Lote nº 324, com área de 349,85 m<sup>2</sup>. Tendo como confrontantes a FRENTE com 11,68 m a Rua Castanhal; do Lado ESQUERDO, medindo 30 metros com o Lote 336; ao FUNDO medindo 11,67 metros, com o Lote 359 e do Lado DIREITO medindo 30 metros, com o Lote 313.

**IMÓVEL URBANO:** Situado nesta cidade de Tucumã-PA, à Rua Castanhal, Setor Rodoviário, Lote nº 313, com área de 349,85 m<sup>2</sup>. Tendo como confrontantes a FRENTE com 11,68 m a Rua Castanhal; do Lado ESQUERDO, medindo 30 metros com o Lote



324; ao FUNDO medindo 11,67 metros, com o Lote 371 e do Lado DIREITO medindo 30 metros, com o Lote 301.

**IMÓVEL URBANO**: Situado nesta cidade de Tucumã-PA, à Rua Castanhal, Setor Rodoviário, Lote nº 301, com área de 349,85 m<sup>2</sup>. Tendo como confrontantes a FRENTE com 11,68 m a Rua Castanhal; do Lado ESQUERDO, medindo 30 metros com o Lote 313; ao FUNDO medindo 11,67 metros, com o Lote 383 e do Lado DIREITO medindo 30 metros, com o Lote 289.

**IMÓVEL URBANO**: Situado nesta cidade de Tucumã-PA, à Rua Castanhal, Setor Rodoviário, Lote nº 289, com área de 349,85 m<sup>2</sup>. Tendo como confrontantes a FRENTE com 11,68 m a Rua Castanhal; do Lado ESQUERDO, medindo 30 metros com o Lote 301; ao FUNDO medindo 11,67 metros, com o Lote 392 e do Lado DIREITO medindo 30 metros, com o Lote 160.

**IMÓVEL URBANO**: Situado nesta cidade de Tucumã-PA, à Av. Minas Gerais, esquina com a Rua do Cupuaçu, Setor Morumbi, Lote nº 0611, com área de 860,56 m<sup>2</sup>. Tendo como confrontantes a FRENTE com 32m a Avenida Minas Gerais; do Lado ESQUERDO, medindo 25 metros com o Lote 649; ao FUNDO medindo 34,20 metros, com o Lote 543 e do Lado DIREITO medindo 29,30 metros, com a Rua do Cupuaçu .

**IMÓVEL URBANO**: Situado nesta cidade de Tucumã-PA, à Av. Goiás, Setor Boa Esperança, Quadra 011, Lote nº 0423, com área de 947,18m<sup>2</sup>. Tendo como confrontantes a FRENTE com 12,35m a Avenida Goiás; do Lado ESQUERDO, medindo 71,90 metros com a Rua Maringá; ao FUNDO medindo 13,92 metros, com o Lote 0159 e do Lado DIREITO medindo 76,13 metros, com o Lote 0434.



**IMÓVEL URBANO:** Situado nesta cidade de Tucumã-PA, à Av. Goiás, Setor Boa Esperança, Quadra 011, Lote nº 434, com área de 1.000m<sup>2</sup>. Tendo como confrontantes a FRENTE com 12,35m a Avenida Goiás; do Lado ESQUERDO, medindo 76,13 metros com o Lote 0423; ao FUNDO medindo 13,92 metros, com o Lote 0159 e do Lado DIREITO medindo 77,56 metros, com o Lote 0445.

**IMÓVEL URBANO:** Situado nesta cidade de Tucumã-PA, à Av. Goiás, Setor Boa Esperança, Quadra 011, Lote nº 445, com área de 989,80m<sup>2</sup>. Tendo como confrontantes a FRENTE com 12,35m a Avenida Goiás; do Lado ESQUERDO, medindo 77,56 metros com o Lote 0434; ao FUNDO medindo 13,92 metros, com o Lote 0159 e do Lado DIREITO medindo 75,52 metros, com o Lote 0455.


**IMÓVEL URBANO:** Situado nesta cidade de Tucumã-PA, à Av. Goiás, Setor Boa Esperança, Quadra 011, Lote nº 455, com área de 896,59m<sup>2</sup>. Tendo como confrontantes a FRENTE com 12,35m a Avenida Goiás; do Lado ESQUERDO, medindo 75,52 metros com o Lote 0445; ao FUNDO medindo 13,92 metros, com o Lote 0159 e do Lado DIREITO medindo 70,72 metros, com o Lote 0466.

**IMÓVEL URBANO:** Situado nesta cidade de Tucumã-PA, à Av. Goiás, Setor Boa Esperança, Quadra 011, Lote nº 466, com área de 825,61m<sup>2</sup>. Tendo como confrontantes a FRENTE com 12,35m a Avenida Goiás; do Lado ESQUERDO, medindo 70,72 metros com o Lote 0455; ao FUNDO medindo 13,92 metros, com o Lote 0159 e do Lado DIREITO medindo 66,06 metros, com o Lote 0537.

**IMÓVEL URBANO:** Situado nesta cidade de Tucumã-PA, à Av. Goiás, Setor Boa Esperança, Quadra 011, Lote nº 0537, com área de 840,26m<sup>2</sup>. Tendo como confrontantes a FRENTE com 12,36m a Avenida Goiás; do Lado ESQUERDO, medindo 66,06 metros



**GOVERNO MUNICIPAL DE TUCUMÃ**  
Poder Executivo



com o Lote 0466; ao FUNDO medindo 13,97 metros, com o Lote 0159 e do Lado DIREITO medindo 59,30 metros, com a Avenida Dr. Manoel Maria Barros Costa.